

# Bauzonenplan











Mitwirkungsbericht vom : 16. Januar 2001  
 Vorprüfungsbericht vom : 21. November 2001  
 Oeffentliche Auflage vom : 22. Nov. bis 21. Dez. 2001

Beschlossen von der Gemeindeversammlung am 3. Juni 2002







Der Gemeindeammann : sig. Markus Fischer  
 Der Gemeindeschreiber : sig. Arnold Huber

Vom Grossen Rat genehmigt am 2. März 2004

## Legende

Genehmigungsinhalt	ES*
 Wohnzone W2A	II
 Wohnzone W2B	II
 Wohn- und Gewerbezone	III
 Kernzone	III
 Gewerbezone	III
 Zone für öffentliche Bauten und Anlagen	II
 Grünzone	II
 Aufstufung zu ES III nach LSV Art.43, Abs.2	
 Sondernutzungsplanung BauG § 16	
 Bauzonengrenze	

## Orientierungsinhalt

 Gewässer
 Hochspannungsleitungen
 Gemeindegrenze
 Wald / Waldgrenze
 Hecken, Baumgruppen
 Archäologische Fundstellen

\*ES-Empfindlichkeitsstufen